



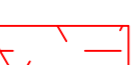


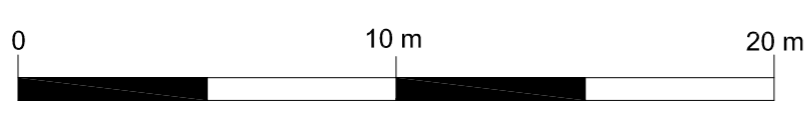
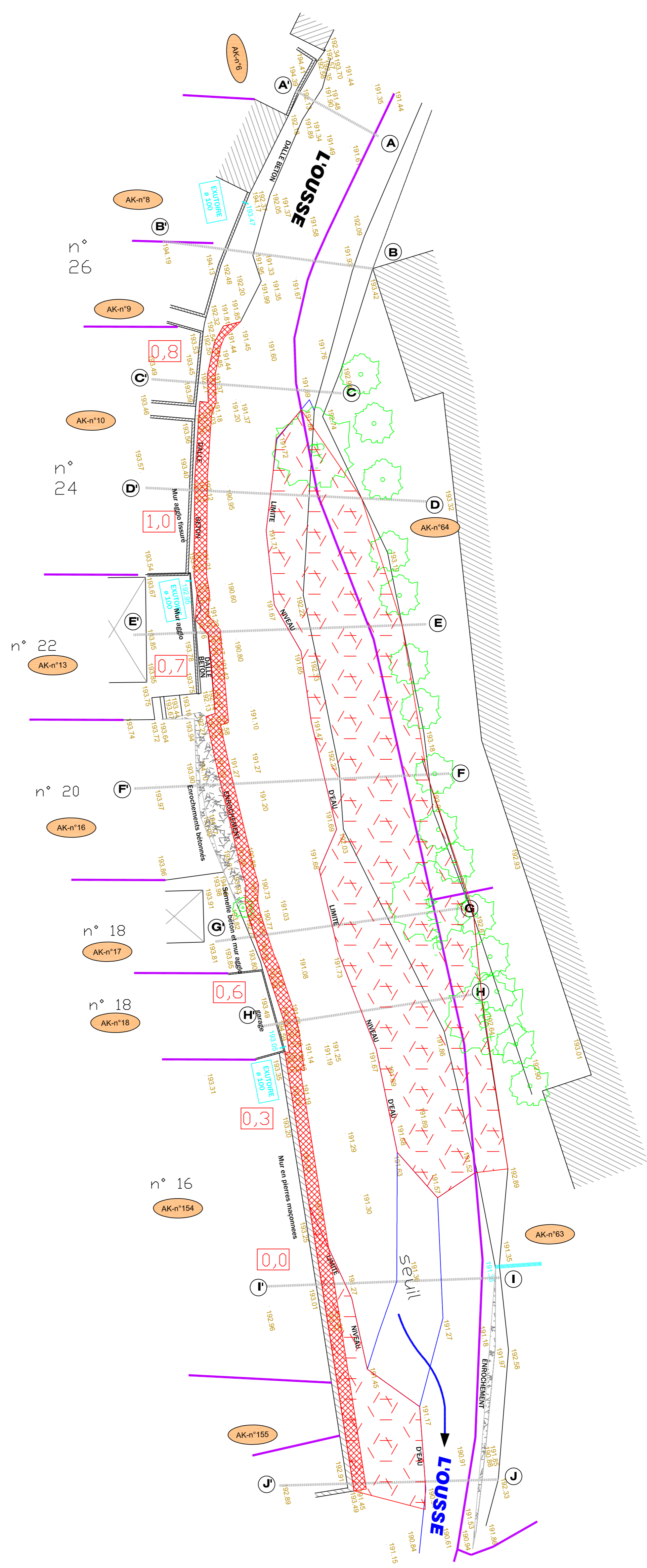


- LEGENDE**
-  AK-n°10 Limite cadastrale et n° de parcelle
 -  n° 22 N° avenue de la République
 -  (E) Profils en travers E-E'
 -  Stabilisation du pied de berge
 -  Nettoyage végétal de l'atterrissement
 -  Profondeur de l'affouillement du lit (en m)



Notes :
 Levé réalisé le 25/04/2017
 Les altitudes sont rattachées au N.G.F.
 Système de coordonnées RGF93 - CC43



DÉPARTEMENT DES PYRÉNÉES-ATLANTIQUES
S.I.A.H.B.O.
 Commune de Bizanos

Stabilisation de berges à Bizanos
 Déclaration d'Intérêt Général
 Dossier de Déclaration

**Vue en plan
 des aménagements**

Indice	Nature de la modification	Date

 <p>HYDRAULIQUE ENVIRONNEMENT AQUITAINE INGENIEURS-CONSEILS 27 Avenue Marguerite de Navarre - 64200 LESCAR 48 - 50 Avenue du 8 Mai 1945 - 64100 BAYONNE Tél : 05 59 77 65 50 - Fax : 05 59 77 65 00 E-mail : contact@hea.fr - Site : HEA.FR</p>	Affaire N° : A17.04.01
	Plan N° : 1
	Echelle : 200
	Date : 25/01/2018
Dessiné par : BL	